

**Agenzia del Territorio  
CATASTO FABBRICATI  
Ufficio Provinciale di  
Roma**

Dichiarazione protocollo n. RM0774430 del 25/10/2005

Planimetria di u.i.u. in Comune di Roma

Via Della Settima Coorte

civ. 4-6

Identificativi Catastali:

Sezione:

Foglio: 497

Particella: 599

Subalterno: 512

Compilata da:  
Scarponi Marco

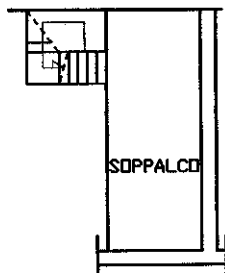
Iscritto all'albo:  
Geometri

Prov. Viterbo

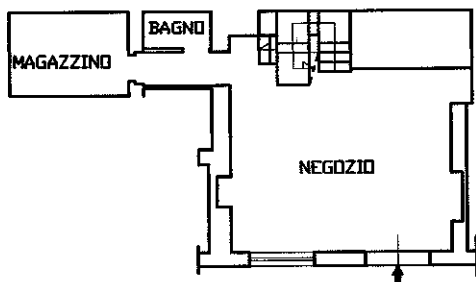
N. 1048

Scheda n. 1

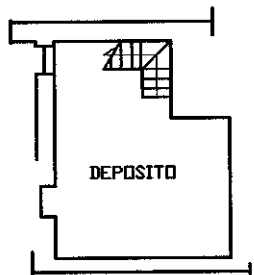
Scala 1:200



PIANTA SOPPALCO  
h = 2.10



PIANTA PIANO TERRA  
h = 5.25



PIANTA PIANO INTERRATO  
h = 2.20



Ultima planimetria in atti